



*Vicolo San Giuliano*



*Via Trieste - paesaggio invernale*

La Proloco e l'Assessorato alle attività culturali ringraziano tutti i sostenitori che hanno permesso la realizzazione delle attività estive



Trattoria  
*Pinoocchio*



Trattoria  
*Renato*



Ostello  
*Antico Convento*



Locanda  
dell'Arcangelo



Ristorante  
"Montano del Principe"



**Pizzamania**  
di Angela



Associazione *Pro Loco*

Amministrazione Comunale

**Rocca Massima**



*Parco delle Memorie*

Una passeggiata  
in **montagna**

[www.prolocoroccamassima.it](http://www.prolocoroccamassima.it) - [prolocoroccamassima@tiscali.it](mailto:prolocoroccamassima@tiscali.it)



**R**occamassima, suggestivo centro della provincia di Latina sui monti Lepini, con i suoi 780 mt. sul livello del mare, ne costituisce il più alto comune.

Il suo territorio confina a est e a nord-est con i comuni della provincia di Roma, Segni e Artena.

La sua nascita e il suo nome, nell'arco dei secoli, sono stati fatti risalire dagli storici a diverse interpretazioni che di volta in volta hanno visto prevalere la sua collocazione orografica sul monte omonimo o l'appartenenza all'antica famiglia Massimo.

Ciò che comunque appare verosimile è il fatto che Roccamassima nacque fin dall'epoca Volscia essenzialmente come castrum militare dominando dall'alto del suo contrafforte la pianura Pontina con l'antica Appia e la Valle del Sacco con la Casilina.

Dal XIII secolo le supposizioni lasciano luogo alla storia che testimonia successivi domini di importanti famiglie dai Conti di Segni, ai Salviati, ai Doria Pamphili. Da sempre appartenente alla provincia romana, nel 1932 fu aggregato alla nuova provincia di Littoria.

Roccamassima si propone oggi come luogo di villeggiatura estiva.

L'aria buona, i panorami sconfinati, i tramonti indimenticabili, una essenziale quanto gustosa tradizione gastronomica in cui prevalgono i piatti di una pastorizia antica e stanziale, le olive da tavola e l'olio, di pregevolissima qualità, le fettuccine fatte in casa e la polenta distesa sulla spianatoria ora con le spuntature di maiale, ora con verdure autenticamente campagnole. Le passeggiate poi... tra i bianchi sassi carsici ove fioriscono insieme i rovi, il cardo e l'orchidea selvatica dove in primavera inonda il biancospino e in estate la ginestra; tra i boschi di castagno e più in alto tra i faggeti nobili e silenziosi alle cui ceppaie abbondano i funghi, il pungitopo, l'agrifoglio, le viole e i ciclamini.

Queste bellezze ed emozioni bene si innestano nella tradizionale ospitalità della gente che accoglie il villeggiante e il visitatore con quella cordialità che subito li fa sentire ospiti graditi.

## Da Rocca Massima in pochi minuti si possono raggiungere molte località di grande valore storico, monumentale e archeologico.

- Percorrendo la Strada Provinciale per Giulianello Velletri si possono raggiungere tutte le città dei Castelli Romani:

**Velletri** (Cattedrale di San Clemente... - Museo Civico ...)

**Genzano** (Infiorata)


**Nemi** (Fragole - Lago)

**Castelgandolfo** (Residenza del Papa - Lago)

**Frascati** (Ville Cardinalizie e Principesche)

**Rocca di Papa** (Madonna del Tufo - Campi di Annibale)

**CASTEL GANDOLFO**



(flickr) - Foto di *blucolt* su licenza Attribution 2.0

**GENZANO**



(flickr) - Foto di *paolofefe* su licenza Attribution 2.0

**NEMI**



(flickr) - Foto di *XcBiker* su licenza Attribution 2.0

**FRASCATI**



(flickr) - Foto di *Simone Ramella* su licenza Attribution 2.0

**Albano Laziale** (Albalonga)

**Ariccia** (vino - pane - porchetta)

Da Velletri, deviando verso nord, si può raggiungere l'**altopiano del Vivaro**, ambiente di grande pregio naturalistico per i boschi lussureggianti di castagni che fanno da corona agli impianti sportivi del Coni (maneggi) e, attraversando **Carchitti** (sagra delle fragole), raggiungere in mezzora **Palestrina**, patria del grande Pierluigi e il celebre **Santuario della Mentorella**, tra i più antichi Santuari Mariani della Cristianità (IV sec.), caro al Beato Giovanni Paolo Secondo.

- da Rocca Massima si può ammirare, specie nelle giornate di Maestrale o di Tramontana, il mare di **Anzio e Nettuno**, luoghi raggiungibili comodamente in **45 minuti attraversando Cori, Cisterna di Latina e i luoghi del martirio di Santa Maria Goretti** (Casa del martirio in località "Le Ferriere" e Santuario in Nettuno).
- verso Sud c'è soltanto l'imbarazzo della scelta: in **20 minuti** da Rocca Massima, passando per **Cori** (Tempio d'Ercole- Tempio di Castore e Polluce - Oratorio di Santa Oliva - Museo comunale - Santuario Madonna del Soccorso - San Francesco - Santa Maria delle Grazie) si raggiunge **Sermoneta** (Centro storico tra i più suggestivi d'Italia - Castello Caetani - Santa Maria - Abbazia Cistercense di Valvisciolo sec XIII - **Oasi e Giardini di Ninfa** nel Comune di Cisterna di Latina, ma di fatto nel


**GIARDINI DI NINFA**



Foto di *Augusto Cianfani*

**SERMONETA**



(flickr) - Foto di *yab994* su licenza  Attribution-ShareAlike2.0



Associazione  
*Pro Loco*



COMUNE DI ROCCA MASSIMA  
Assessorato Attività Culturali,  
Arredo e Decoro Urbano

# *programma* Estate Rocchigiana

luglio-settembre 2011

**30 luglio**    **ore 21,30**    XII Rassegna Organistica  
Concerto d'Organo,  
Organista **FABIO NAVA**  
(Bergamo)



**6 agosto**    **ore 21,30**    XII Rassegna Organistica  
Concerto d'Organo,  
Organista  
**MARCO DI LENOLA**  
(Latina)



**7 agosto**    **ore 21,00**    Musica in piazza  
con il Gruppo **SOA** di Antonio Stanco


---

---

**10 agosto ore 17,00**

**CAROSSELLO IPPICO DELLA QUINTANA**

Torneo in costume  
organizzato da  
Ass. Gruppo Folkloristico  
Folce Equestre  
Città di Velletri  
con la partecipazione  
dell'Ass. Sbandieratori  
e Musicisti di Velletri



---

**12 agosto ore 21,00**

**TEATRO DIALETTALE**

(Ass. Il Corvo di Cori) Commedia  
“ ’mpicci – ’ntrallazzi e tornacunti”  
di T. Cicinelli


Ciambelle in Piazza (Zippo)

---

**13 agosto ore 21,30**

XII Rassegna Organistica  
Concerto d'Organo,  
Organista

**ALBERTO FELTRACCO**  
(Treviso)



---

**14 agosto**

Ciambelle in Piazza (Zippo)

---

---

**15 agosto**    ore 21,00

Musica Pop in Piazza  
Gruppo **DEBORA VALLI**  
e **GIORGIO PALMA**  
comico **NINO TARANTO**



---

**16 agosto**    ore 18,00

**SANTA MESSA “IN MEMORIAM”**  
Al Parco delle Memorie

ore 21,00

**“LE POESIE DELLA MEMORIA”**  
(Serata di recitazione poetica)

---

**17 agosto**

Bambini pasticceri  
Spettacolo per bambini

---

**22 agosto**

Panzanella, olive, formaggio, zippo, ricotta,  
zuppa di fagioli

**KARAOKE IN PIAZZA CON SABRINA**

---

**23 agosto**

Giornata musicale con il  
**“GRAN CONCERTO  
BANDISTICO”  
CITTÀ DI  
NOICATTARO** (Bari)



Estrazione Lotteria Carventana

Ciambelle in Piazza durante il concerto della  
Banda di Noicattaro

---

27 agosto ore 21,30

XII Rassegna Organistica  
Concerto d'Organo,  
Organista  
**GIOVANNI UBERTINI**  
(Aprilia)



3 settembre ore 18,00

XII Rassegna Organistica  
**“CONCERTO PER  
L'ITALIA”**  
(Programma da definire)



cuore del territorio di Sermoneta e di **Norma** (Rovine Antica Norba - fabbrica del cioccolato - Parapendio).

Proseguendo verso Sud, lungo la via Appia, a 35 chilometri, nel comune di **Priverno**, la celebre **Abbazia di Fossanova**, uno dei più begli esempi di Gorico Cistercense in Italia, legata alla **morte (7 marzo 1274) di San Tommaso d'Aquino**.

Più oltre, a 50 chilometri, **San Felice Circeo** con uno dei mari più affascinanti d'Italia - **Parco e Oasi naturalistica del Circeo**;

**Terracina** (Cattedrale sec.VI - Tempio di Giove Anxur - mare );

**Fondi** (Giudecca - Cattedrale - Abbazia di San Magno - Centro storico - Mercato ortofrutticolo - impianti del Consorzio di Bonifica);

**Sperlonga** (centro storico marinaro tra i più affascinanti del Tirreno);

**Gaeta** (Porto - Castello Fortezza Angioino - Montagna Spaccata - Grotta del Turco - Spiaggia di Serapo).

**ABBAZIA DI FOSSANOVA**



(flickr) - Foto di *Claudio Soavi* su licenza Attribution 2.0

**S. FELICE CIRCEO**



(flickr) - Foto di *Nicola since 1972* su licenza Attribution 2.0

**GAETA**



(flickr) - Foto di *jimmyweee* su licenza Attribution 2.0

**FIUGGI**



(flickr) - Foto di *malex.org* su licenza Attribution-ShareAlike2.0

## Da Anzio - Terracina - Gaeta e Formia imbarchi per le Isole Pontine.

- da Rocca Massima in direzione Segni (Cattedrale - Mura poligonali - Porta Saracena ) si raggiungono: in **mezzora Anagni, la Città dei Papi** (Cattedrale sec. XI con Ipogeo detto la Cappella Sistina del Medioevo - **Palazzo Caetani** con la "Sala dello schiaffo", luogo evocante l'affronto (7 settembre 1303) subito da Papa Bonifacio VIII dagli sgherri di Sciarra Colonna e di Guglielmo di Nogaret, emissario del Re di Francia Filippo il Bello - centro Storico Gotico);

**Fiuggi** (rinomata località termale);


**Altipiani di Arcinazzo e località sciistiche di Campocatino e Campostaffi;**


**Isolaliri** (Cascata del fiume Liri);

**Casamari** (Abbazia Cistercense, uno dei più begli esempi di Gotico cistercense);

**Arpino** (Civita vecchia), patria di Marco Tullio Cicerone e di Caio Mario. Ad un'ora di macchina - percorrendo la A1 dal Casello di Anagni - da Rocca Massima si può raggiungere comodamente **Monte Cassino** (Centro del monachesimo occidentale), in 90 minuti Caserta, in due ore **Napoli** e in due ore e 30 minuti Salerno - Sorrento - Costiera Amalfitana.


ANAGNI



(flickr) - Foto di antmoose su licenza  Attribution 2.0

ISOLA LIRI



(flickr) - Foto di hgaronfolo1984 su licenza  Attribution 2.0



**Codirossone-Monticola saxatilis**  
Foto del Prof. Marco Mattocchia



**Fanello-Acanthis cannabina**  
Foto del Prof. Marco Mattocchia



**Rigogolo-Oriolus oriolus**  
Foto del Prof. Marco Mattocchia



(flickr) - Foto di *Daniele Muscetta* su licenza Attribution 2.0



*I Contrafforti: panorama ovest*



*Aiuole fiorite*